






проектowana ділянка

			Замовник: Стрийська міська рада			
ГАП	Дирик Т.		Детальний план території в районі вул.Мливарської, вул.Базарної в м.Стрий Львівської області	Стадія	Аркуш	Аркушів
Виконав	Дирик Т.			ДПТ	1	4
			Схема розташування земельної ділянки у структурі населеного пункту М 1:5000	ФОП Дирик Т.Т.		

ПН



**УМОВНІ ПОЗНАЧЕННЯ**

-  Ч.Л. - червона лінія
-  - проєктований об'єкт
-  КН - існуючі будівлі
-  - вулиці та проїзди
-  - зелені насадження

Замовник: Стрийська міська рада

Детальний план території в районі  
вул.Млинарської, вул.Базарної в м.Стрий  
Львівської області

План існуючого використання території з схемою  
планувальних обмежень  
М 1:2000

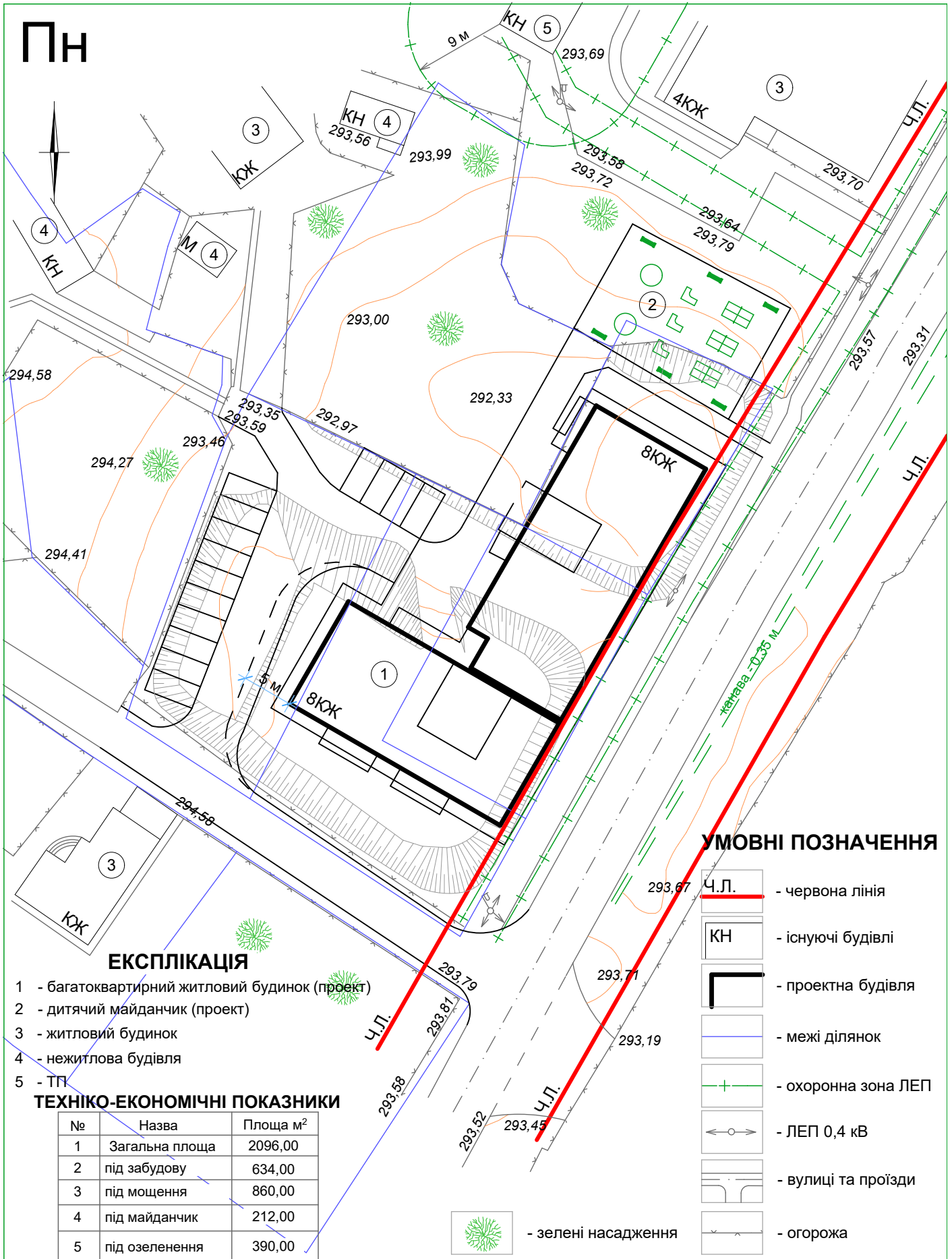
Стадія Аркуш Аркушів

ДПТ 2 4










ФОП  
Дирик Т.Т.

ГАП Дирик Т.  
Виконав Дирик Т.

# Пн



### УМОВНІ ПОЗНАЧЕННЯ

-  Ч.Л. - червона лінія
-  КЖ - існуючі будівлі
-  - проектна будівля
-  - межі ділянок
-  - охоронна зона ЛЕП
-  - ЛЕП 0,4 кВ
-  - вулиці та проїзди
-  - огорожа
-  - зелені насадження

### ЕКСПЛІКАЦІЯ

- 1 - багатоквартирний житловий будинок (проект)
- 2 - дитячий майданчик (проект)
- 3 - житловий будинок
- 4 - нежитлова будівля
- 5 - ТП

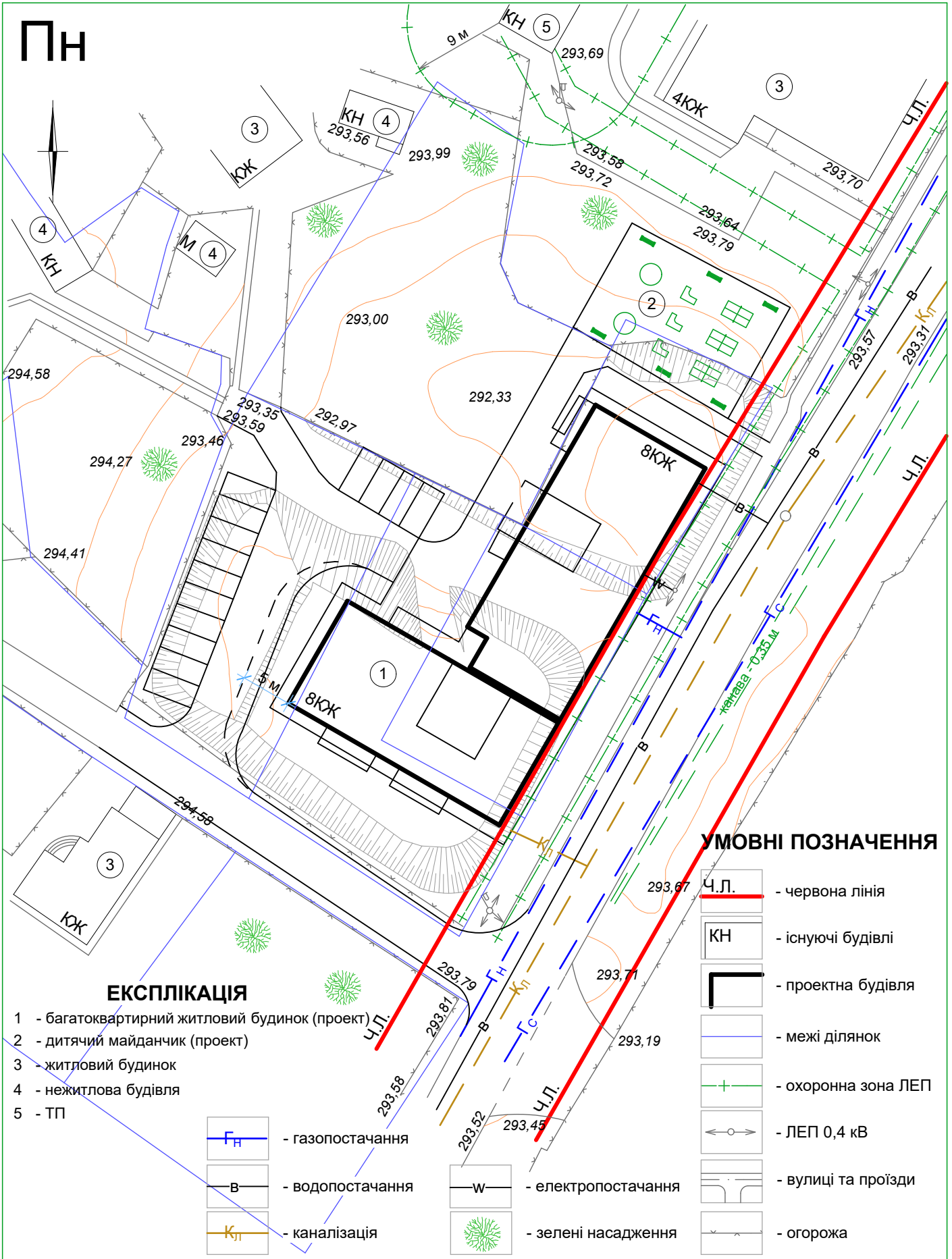
### ТЕХНІКО-ЕКОНОМІЧНІ ПОКАЗНИКИ

№	Назва	Площа м <sup>2</sup>
1	Загальна площа	2096,00
2	під забудову	634,00
3	під мощення	860,00
4	під майданчик	212,00
5	під озеленення	390,00

Замовник: Стрийська міська рада

		Детальний план території в районі вул.Млинарської, вул.Базарної в м.Стрий Львівської області	Стадія	Аркуш	Аркушів
ГАП	Дирик Т.		ДПТ	3	4
Виконав	Дирик Т.	Проектний план, план червоних ліній, схема організації руху транспорту і пішоходів креслення поперечних профілів вулиць М 1:500	ФОП Дирик Т.Т.		

# ПН



### ЕКСПЛІКАЦІЯ

- 1 - багатоквартирний житловий будинок (проект)
- 2 - дитячий майданчик (проект)
- 3 - житловий будинок
- 4 - нежитлова будівля
- 5 - ТП

- газопостачання
- водопостачання
- каналізація

- електропостачання
- зелені насадження

### УМОВНІ ПОЗНАЧЕННЯ

- Ч.Л. - червона лінія
- КЖ - існуючі будівлі
- проектна будівля
- межі ділянок
- охоронна зона ЛЕП
- ЛЕП 0,4 кВ
- вулиці та проїзди
- огорожа

Замовник: Стрийська міська рада

Детальний план території в районі вул.Млинарської, вул.Базарної в м.Стрий Львівської області

Схема інженерної підготовки території та вертикального планування, схема інженерних мереж, споруд  
М 1:500

Стадія	Аркуш	Аркушів
--------	-------	---------

ДПТ	4	4
-----	---	---

ФОП		
Дирик Т.Т.		

ГАП	Дирик Т.		
Виконав	Дирик Т.		