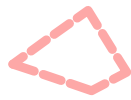


Схема розташування території ДПТ у схемі населеного пункту М. 1:2000



Умовні позначення:



- територія на яку розробляється ДПТ



- об'єкти ДПТ



- населений пункт



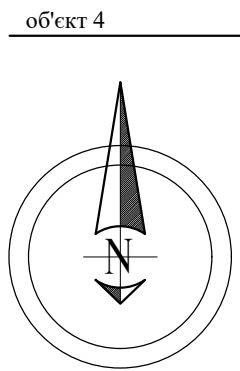
- дороги та проїзди



- зелені насадження














				016-20-AP			
				Замовник: Виконком Стрийської міської ради			
	прізвище	підпис	дата				
Керівник	Дирик Т.			Детальний план території обмеженої вул. Валою вул. Незалежності, вул. Б. Хмельницького в м.Стрий (коригування)	стадія	лист	листів
Виконав	Дирик Т.				ДПТ	1	4
				Схема розташування території ДПТ у схемі населеного пункту М. 1:2000	ФОП Дирик Тарас Теодорович		

План існуючого використання території
з схемою існуючих планувальних обмежень
М. 1:1000



об'єкт 4
об'єкт 1
об'єкт 5
об'єкт 2
об'єкт 3

Умовні позначення:







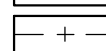
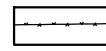





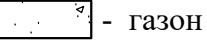
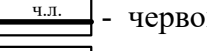
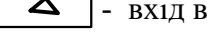
-  - межа ділянки, об'єкту
-  - зелені насадження
-  - існуючі нежитлові будівлі
-  - існуючі житлові будівлі
-  - дороги та проїзди
-  - ЛЕП
-  - санітарно-захисна зона
-  - сітчаста огорожа
-  - бетонна огорожа
-  - водопровід
-  - каналізація
-  - червона лінія
-  - проект реконструкції

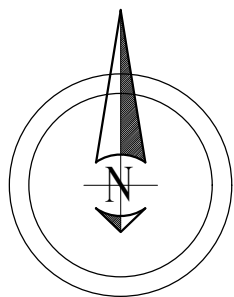
№	НАЗВА
1	Музична школа
2	Житловий будинок
3	Початкова гімназія ім. А.Шептицького
4	Спортзал ВПТУ №8
5	Кафе
6	Гуртожиток ВПТУ №8
7	Котельня
8	Гараж
9	Господарське приміщення
10	Магазин
11	Житлова квартира
12	Ділянка для будівництва індивідуальних гаражів
13	Ділянка для будівництва індивідуального гаража

				016-20-AP			
				Замовник: Виконком Стрийської міської ради			
	прізвище	підпис	дата	Детальний план території обмеженої вул. Валуовою вул. Незалежності, вул. Б. Хмельницького в м.Стрий (коригування)	стадія	лист	листів
Керівник	Дирик Т.				ДПТ	2	4
Виконав	Дирик Т.			План існуючого використання території з схемою існуючих планувальних обмежень М. 1:1000	ФОП Дирик Тарас Теодорович		

Детальний план території - основне креслення Схема проектних обмежень. План червоних ліній М. 1:1000

Умовні позначення:

-  - межа ділянки, об'єкту
-  - зелені насадження
-  - існуючі нежитлові будівлі
-  - існуючі житлові будівлі
-  - дороги та проїзди
-  - проект реконструкції
-  - ЛЕП
-  - санітарно-захисна зона
-  - сітчаста огорожа
-  - бетонна огорожа
-  - водопровід
-  - каналізація
-  - мощення ФЕМ
-  - газон
-  - червона лінія
-  - вхід в будівлю



Техніко-економічні показники (об'єкт 1)

№	НАЗВА	S, м.кв.	%
1	Загальна площа	20,5	100
2	Під забудовою	20,5	100
3	Під мощенням	0	0
4	Під озелененням	0	0

Техніко-економічні показники (об'єкт 2)

№	НАЗВА	S, м.кв.	%
1	Під забудовою	105,5	100

Техніко-економічні показники (об'єкт 3)

№	НАЗВА	S, м.кв.	%
1	Під забудовою	187,5	100

Техніко-економічні показники (об'єкт 4)

№	НАЗВА	S, м.кв.	%
1	Площа ділянки	200,0	100

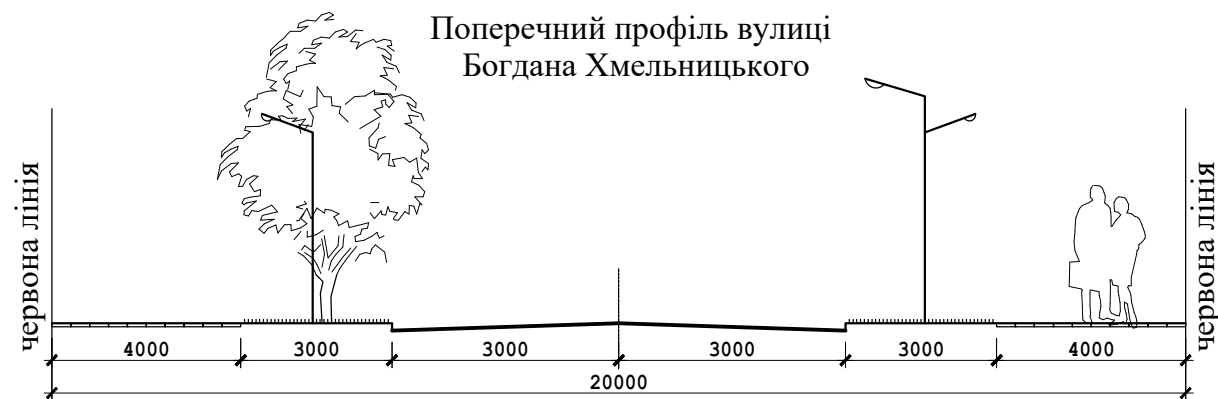
Техніко-економічні показники (об'єкт 5)

№	НАЗВА	S, м.кв.	%
1	Загальна площа	42,0	100
2	Під забудовою	42,0	100
3	Під мощенням	0	0
4	Під озелененням	0	0



№	НАЗВА
1	Музична школа
2	Житловий будинок
3	Початкова гімназія ім. А.Шептицького
4	Спортзал ВПТУ №8
5	Кафе
6	Гуртожиток ВПТУ №8
7	Котельня
8	Гараж (проект реконструкції)
9	Господарське приміщення
10	Магазин (проект реконструкції)
11	Ділянка для будівництва індивідуальних гаражів
12	Гараж (існуючий)
13	Гараж (проект будівництва)

Поперечний профіль вулиці
Богдана Хмельницького



016-20-AP			
Замовник: Виконком Стрийської міської ради			
	прізвище	підпис	дата
Керівник	Дирик Т.		
Виконав	Дирик Т.		
Детальний план території обмеженої вул. Валувою вул. Незалежності, вул. Б. Хмельницького в м.Стрий (коригування)			стадія ДПТ
Детальний план території - основне креслення Схема проектних обмежень План червоних ліній М. 1:1000			лист 3
			листів 4
ФОП Дирик Тарас Теодорович			

Умовні позначення:




















-  - межа ділянки, об'єкту
-  - зелені насадження
-  - існуючі нежитлові будівлі
-  - існуючі житлові будівлі
-  - дороги та проїзди
-  - проект реконструкції
-  - ЛЕП
-  - санітарно-захисна зона
-  - сітчаста огорожа
-  - бетонна огорожа
-  - водопровід
-  - каналізація
-  - мощення ФЕМ
-  - газон
-  - червона лінія
-  - вхід в будівлю
-  - лінія електропередачі проектна
-  - водопостачання проектне
-  - каналізація проектна

Схема інженерних мереж М. 1:1000



Техніко-економічні показники (об'єкт 1)

№	НАЗВА	S, м.кв.	%
1	Загальна площа	20,5	100
2	Під забудовою	20,5	100
3	Під мощенням	0	0
4	Під озелененням	0	0

Техніко-економічні показники (об'єкт 2)

№	НАЗВА	S, м.кв.	%
1	Під забудовою	105,5	100

Техніко-економічні показники (об'єкт 3)

№	НАЗВА	S, м.кв.	%
1	Під забудовою	187,5	100

Техніко-економічні показники (об'єкт 4)

№	НАЗВА	S, м.кв.	%
1	Площа ділянки	200,0	100

Техніко-економічні показники (об'єкт 5)

№	НАЗВА	S, м.кв.	%
1	Загальна площа	42,0	100
2	Під забудовою	42,0	100
3	Під мощенням	0	0
4	Під озелененням	0	0

№	НАЗВА
1	Музична школа
2	Житловий будинок
3	Початкова гімназія ім. А.Шептицького
4	Спортзал ВПТУ №8
5	Кафе
6	Гуртожиток ВПТУ №8
7	Котельня
8	Гараж (проект реконструкції)
9	Господарське приміщення
10	Магазин (проект реконструкції)
11	Ділянка для будівництва індивідуальних гаражів
12	Гараж (існуючий)
13	Гараж (проект будівництва)

016-20-AP					
Замовник: Виконком Стрийської міської ради					
Керівник	Дирик Т.	прізвище	підпис		
Виконав	Дирик Т.	дата			
Детальний план території обмеженої вул. Валовою вул. Незалежності, вул. Б. Хмельницького в м.Стрий (коригування)			стадія	лист	листів
			ДПТ	4	4
Схема інженерних мереж М. 1:1000			ФОП Дирик Тарас Теодорович		