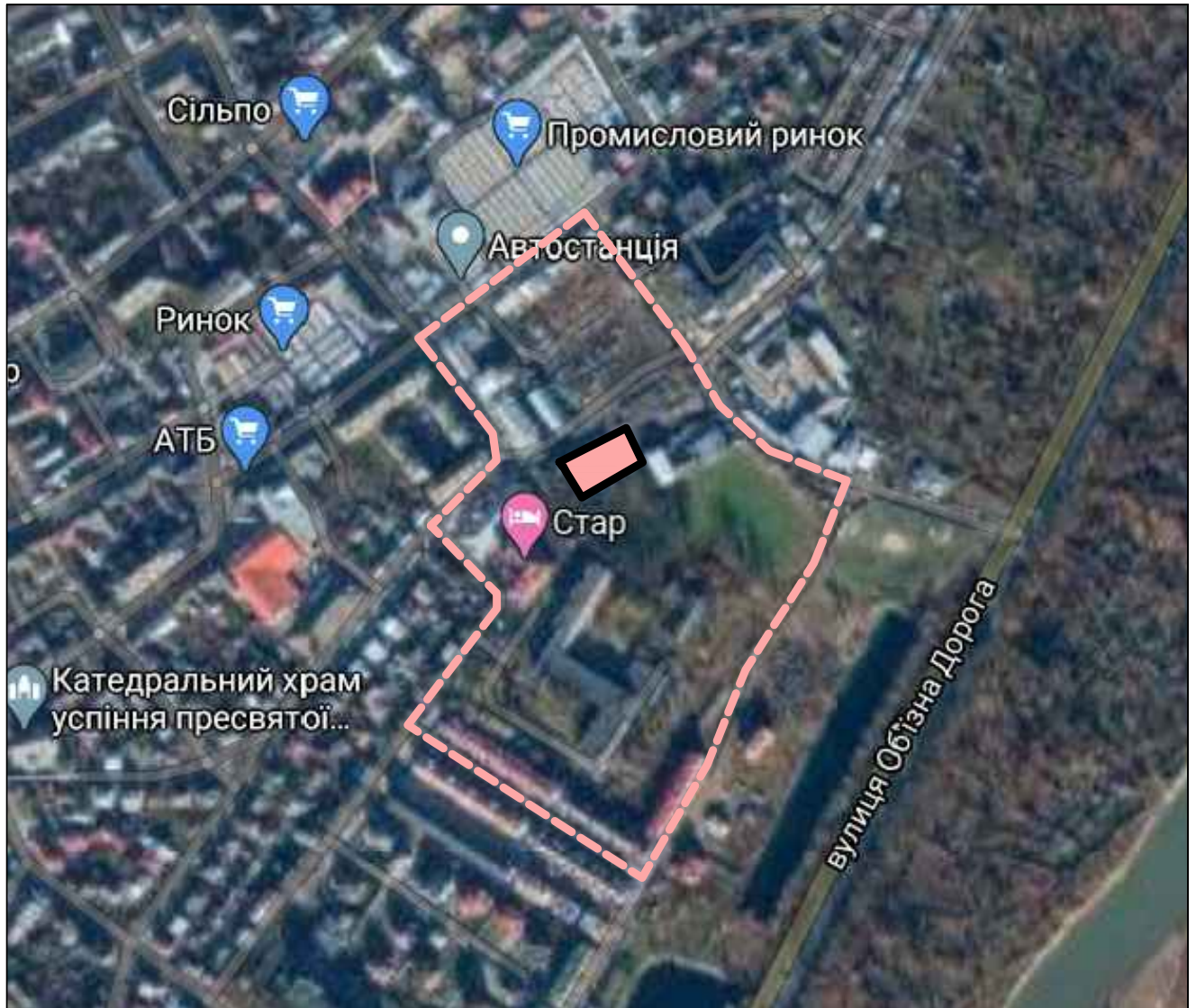


Схема розташування території ДПТ у схемі населеного пункту М. 1:5000



Умовні позначення:



- територія на яку розробляється ДПТ



- об'єкт ДПТ



- населений пункт




- дороги та проїзди

















- зелені насадження

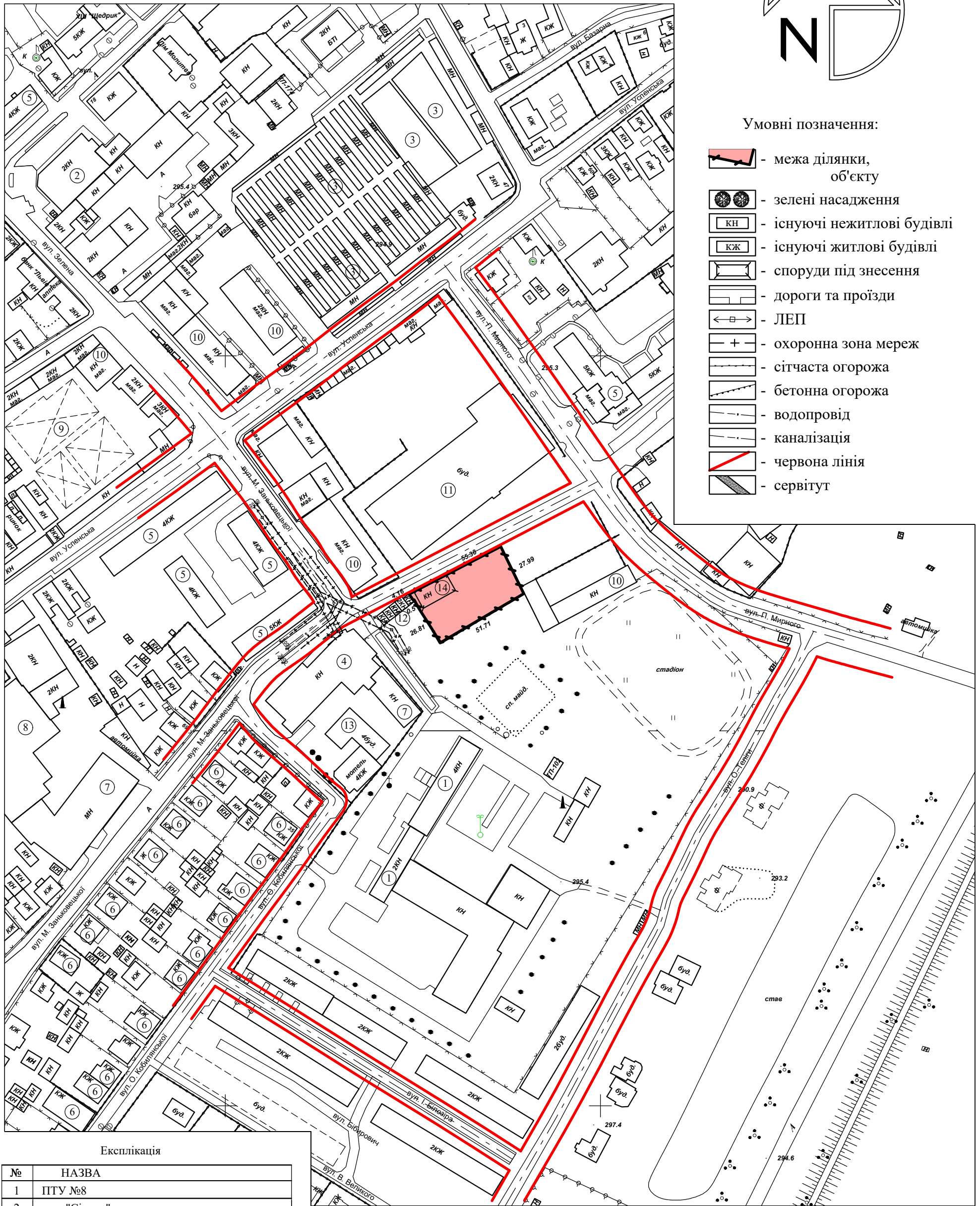
				017-20-AP			
				Замовник: Виконком Стрийської міської ради			
	прізвище	підпис	дата	Детальний план території обмеженої вул. Заньковецької, вул. П.Мирного, вул. О.Теліги, вул. І.Білозіра, вул. О.Кобилянської в м.Стрий	стадія	лист	листів
Керівник	Дирик Т.				ДПТ	1	4
Виконав	Дирик Т.			Схема розташування території ДПТ у схемі населеного пункту М. 1:5000			ФОП Дирик Тарас Теодорович

План існуючого використання території
з схемою існуючих планувальних обмежень
М. 1:2000



Умовні позначення:

-  - межа ділянки, об'єкту
-  - зелені насадження
-  - існуючі нежитлові будівлі
-  - існуючі житлові будівлі
-  - споруди під знесення
-  - дороги та проїзди
-  - ЛЕП
-  - охоронна зона мереж
-  - сітчаста огорожа
-  - бетонна огорожа
-  - водопровід
-  - каналізація
-  - червона лінія
-  - сервітут

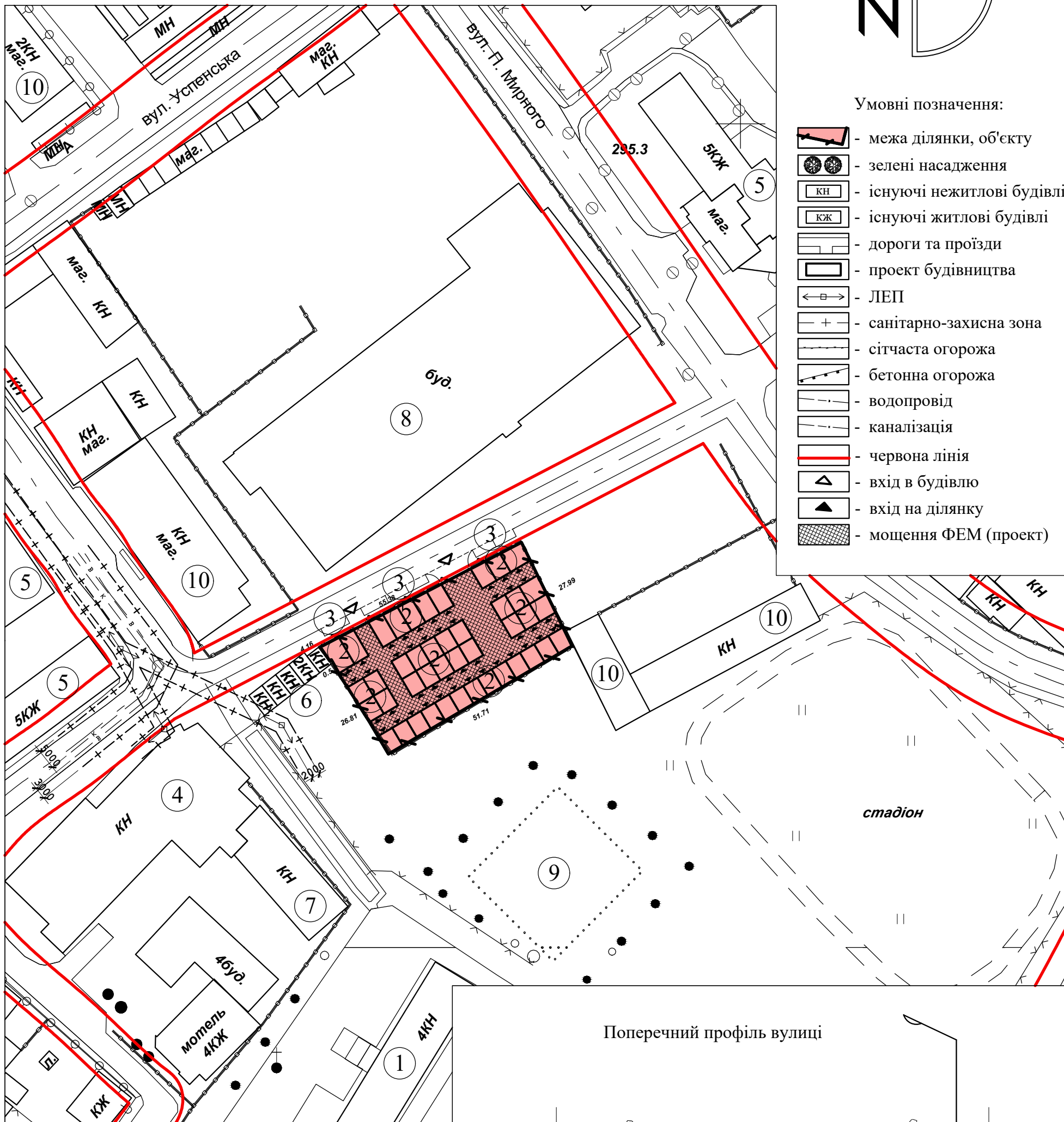



Експлікація

№	НАЗВА
1	ПТУ №8
2	маг. "Сільпо"
3	Промисловий ринок
4	маг. "Комфорт +"
5	Житловий багатоквартирний будинок
6	Індивідуальний житловий будинок
7	Нежитлова будівля
8	маг. "Ельдорадо"
9	Продуктовий ринок
10	Магазин
11	Торгівельний центр (на етапі будівництва)
12	Гараж
13	Готель "Стар"
14	Нежитлова будівля (під знесення)

				017-20-AP			
				Замовник: Виконком Стрийської міської ради			
	прізвище	підпис	дата	Детальний план території обмеженої вул. Заньковецької, вул. П. Мирного, вул. О.Теліги, вул. І.Білозіра, вул. О.Коблянської в м.Стрий	стадія	лист	листів
Керівник	Дирик Т.				ДПТ	2	4
Виконав	Дирик Т.			План існуючого використання території з схемою існуючих планувальних обмежень М. 1:2000	ФОП Дирик Тарас Геодорович		

Детальний план території - основне креслення
 Схема проектних обмежень. План червоних ліній
 М. 1:1000



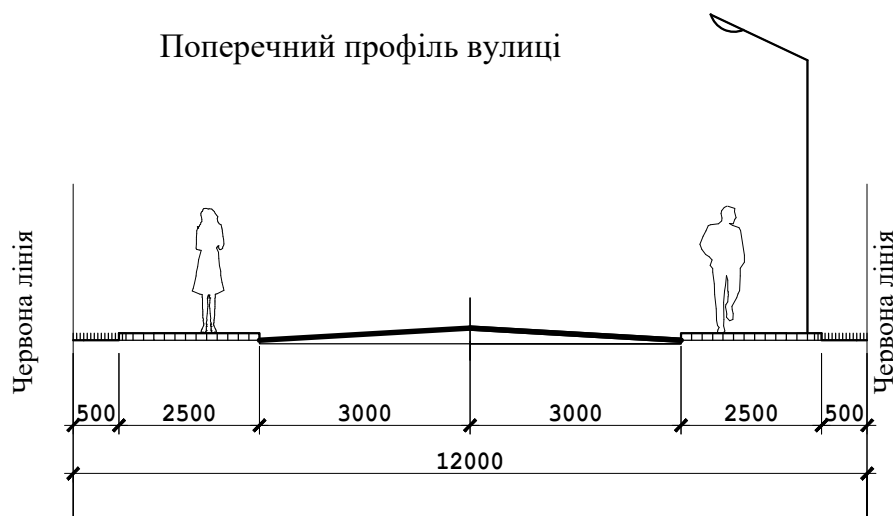
Умовні позначення:

- межа ділянки, об'єкту
- зелені насадження
- існуючі нежитлові будівлі
- існуючі житлові будівлі
- дороги та проїзди
- проект будівництва
- ЛЕП
- санітарно-захисна зона
- сітчаста огорожа
- бетонна огорожа
- водопровід
- каналізація
- червона лінія
- вхід в будівлю
- вхід на ділянку
- мощення ФЕМ (проект)

Техніко-економічні показники

№	НАЗВА	S, м.кв.	%
1	Загальна площа	1565,0	100
2	Під забудовою	965,0	61,6
3	Під мощенням	600,0	38,4
4	Під озелененням	0	0

Поперечний профіль вулиці

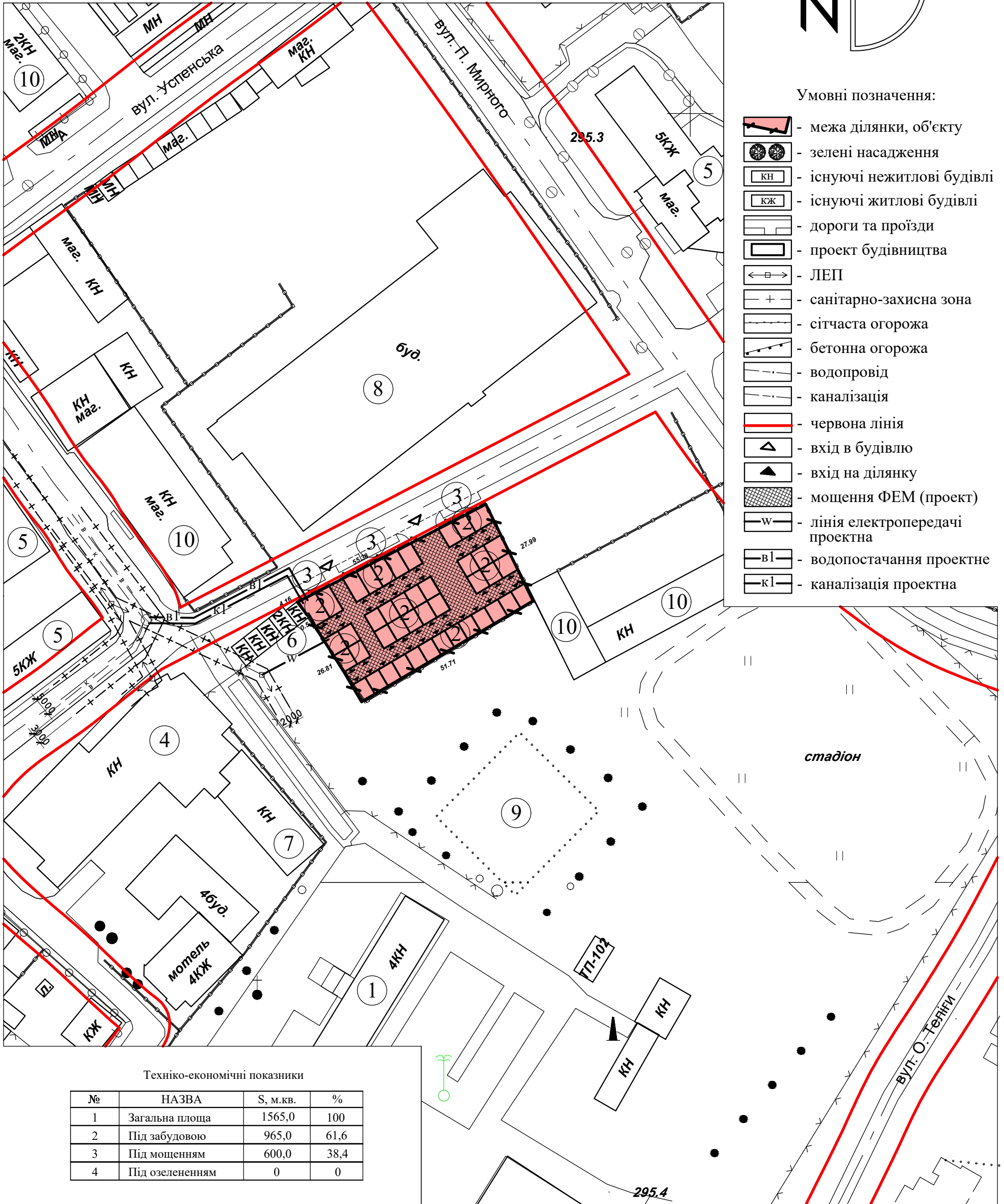



Експлікація

№	НАЗВА
1	ПТУ №8
2	Торгівельний павільйон (проект)
3	Майданчик для паркування авто (проект)
4	маг. "Комфорт +"
5	Житловий багатоквартирний будинок
6	Гараж
7	Нежитлова будівля
8	Торгівельний центр (на етапі будівництва)
9	Спортивний майданчик
10	Магазин

				017-20-AP			
				Замовник: Виконком Стрийської міської ради			
	прізвище	підпис	дата	Детальний план території обмеженої вул. Заньковецької, вул. П.Мирного, вул. О.Теліги, вул. І.Білозіра, вул. О.Кобилянської в м.Стрий	стадія	лист	листів
Керівник	Дирик Т.				ДПТ	3	4
Виконав	Дирик Т.			Детальний план території - основне креслення Схема проектних обмежень План червоних ліній М. 1:1000	ФОП Дирик Тарас Геодорович		

Схема інженерних мереж М. 1:1000



- Умовні позначення:
- межа ділянки, об'єкту
 - зелені насадження
 - існуючі нежитлові будівлі
 - існуючі житлові будівлі
 - дороги та проїзди
 - проект будівництва
 - ЛЕП
 - санітарно-захисна зона
 - сітчаста огорожа
 - бетонна огорожа
 - водопровід
 - каналізація
 - червона лінія
 - вхід в будівлю
 - вхід на ділянку
 - мощення ФЕМ (проект)
 - лінія електропередачі проектна
 - водопостачання проектне
 - каналізація проектна

Техніко-економічні показники

№	НАЗВА	S, м.кв.	%
1	Загальна площа	1565,0	100
2	Під забудовою	965,0	61,6
3	Під мощенням	600,0	38,4
4	Під озелененням	0	0

Експлікація

№	НАЗВА
1	ПТУ №8
2	Торгівельний павільйон (проект)
3	Майданчик для паркування авто (проект)
4	маг. "Комфорт +"
5	Житловий багатоквартирний будинок
6	Гараж
7	Нежитлова будівля
8	Торгівельний центр (на етапі будівництва)
9	Спортивний майданчик
10	Магазин

				017-20-AP		
				Замовник: Виконком Стрийської міської ради		
		прізвище	підпис	дата		
Керівник	Дирик Т.				Детальний план території обмеженої вул. Заньковецької, вул. П.Мирного, вул. О.Теліги, вул. І.Білозіра, вул. О.Кобилянської в м.Стрий	
Виконав	Дирик Т.				стадія	лишт
					ДПТ	4
					лиштів	
					4	
					ФОП Дирик Тарас Геодорович	
					Схема інженерних мереж М. 1:1000	